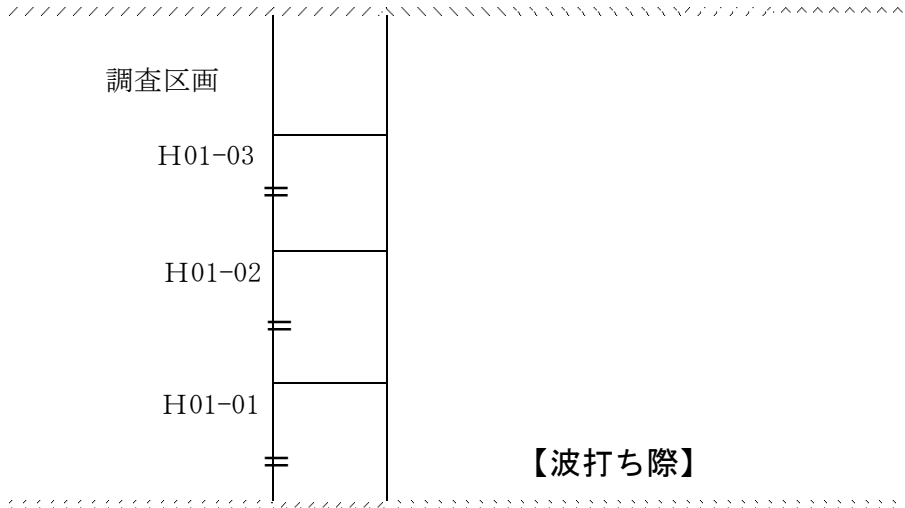


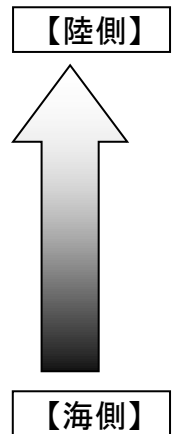
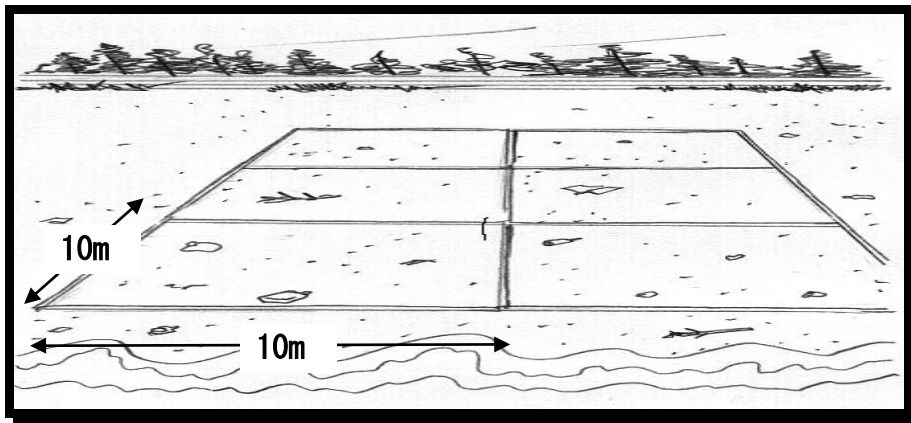
【調査区画・調査地点の設定例】

(1) 調査区画が1列の場合

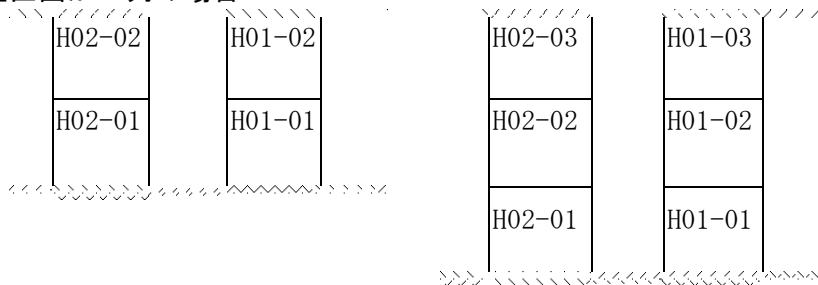
【砂浜と陸地の境】



(注) 砂浜面積が100m²未満の区画H01-03についても調査対象とし、その面積を調査海岸概況票に記入する。



(2) 調査区画が2列の場合



(3) 調査区画が3列の場合

