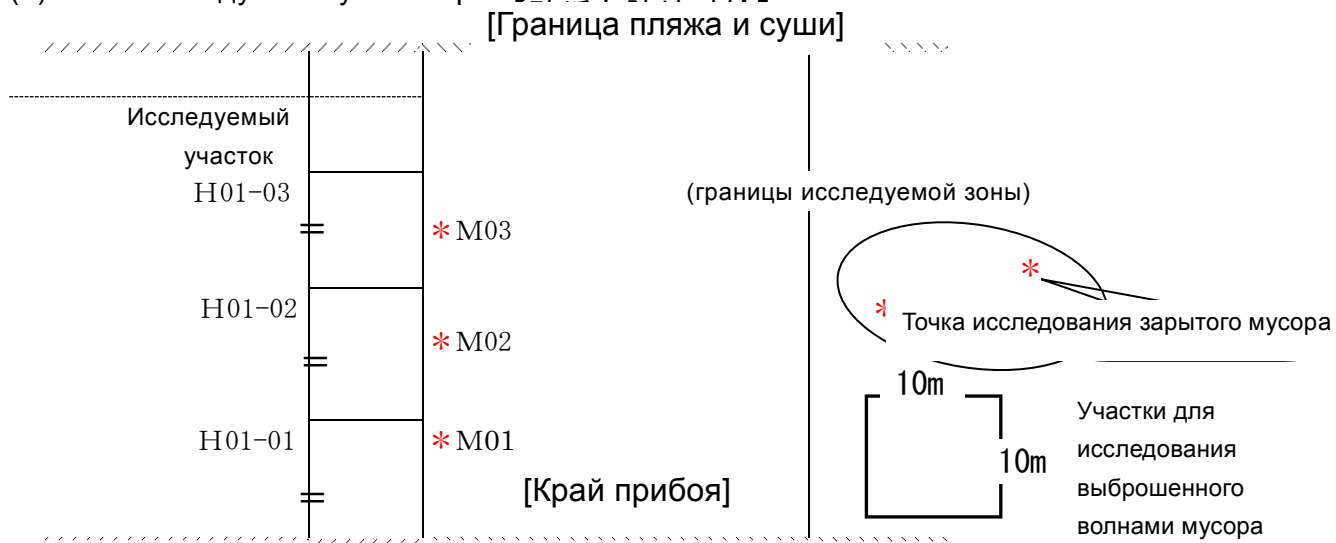
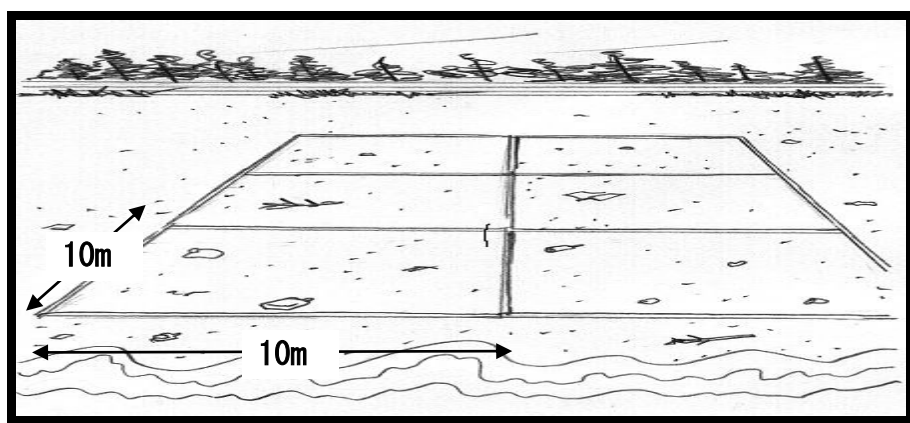


[Пример разметки исследуемых участков и исследуемых точек]

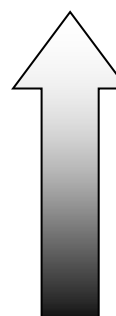
(1) Если исследуемые участки расположены в 1 ряд



(Примечание) Участки пляжа площадью менее 100 м² H01-03 также становятся объектом исследования, их площадь указывается в Информационном листе описания исследуемого побережья.

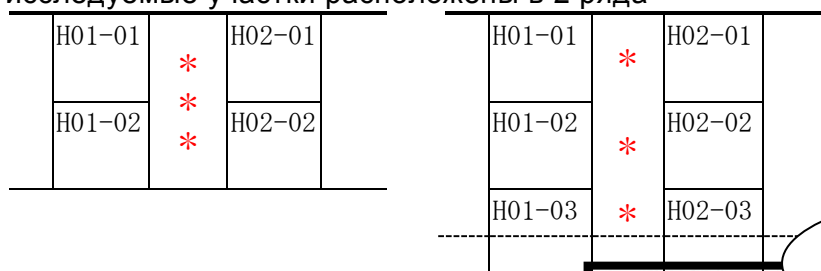


[Сторона суши]



[Сторона моря]

(2) Если исследуемые участки расположены в 2 ряда



(3) Если исследуемые участки расположены в 3 ряда

