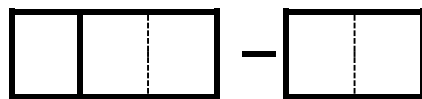


【調査海岸コード、調査区画コード、調査地点コードの記入方法】

○調査海岸コード



海岸番号（県域内連番、任意：01～99）

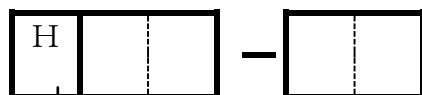
道府県番号

【全国地方公共団体コードを活用】

北海道：01	石川県：17	山口県：35
青森県：02	福井県：18	福岡県：40
秋田県：05	京都府：26	佐賀県：41
山形県：06	兵庫県：28	長崎県：42
新潟県：15	鳥取県：31	
富山県：16	島根県：32	など

国記号（日本：J）

○調査区画コード



調査区画番号

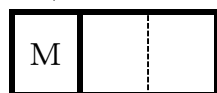
（海から陸に向かって列内連番：01～99）

列番号

（海に向かって左から連番：01～99）

調査種別記号（漂着物調査：H）

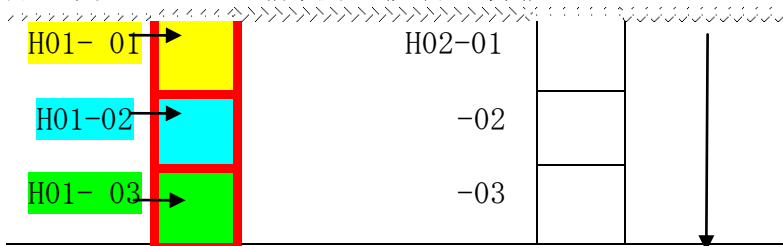
○調査地点コード



地点番号

コード付与例

《海側：波打ち際》



《陸側》